

GOBIERNO DE LA PROVINCIA
SAN JUAN

DECRETO Nº 1633
SAN JUAN, 17 OCT 2005

VISTO:

El expediente Nº 051/05, del registro de Energía Provincial Sociedad del Estado (EPSE); la Ley 7.620; y

CONSIDERANDO:

Que por las actuaciones de referencia EPSE propone y justifica de acuerdo a lo dispuesto en el artículo 9º de la Ley 7.620 las áreas de interés y con potencial para la exploración y eventual explotación de hidrocarburos líquidos y gaseosos en el territorio de la Provincia de San Juan, definiendo y delimitando en el Anexo I un total de 11 (once) áreas exploratorias, denominadas: "Caucete", "Iglesia", "Jachal", "Marayes", "Mogna", "Niquivil", "Río Bermejo", "San Agustín", "Sierra del Tigre", "Talacasto" y "Tamberías".-

Que de acuerdo a lo establecido en el artículo 4º de la Ley Nº 7.620, inciso a), el Poder Ejecutivo Provincial tiene competencia para determinar las zonas de la Provincia en las cuales interese promover las actividades regidas por la citada Ley.-

Que a efectos de poder efectuar los correspondientes llamados a Licitación Pública Nacional e Internacional para la exploración y eventual explotación de las citadas áreas, resulta necesario un acto administrativo del Poder Ejecutivo Provincial determinando las zonas de la Provincia donde es de interés promover la exploración de hidrocarburos.-

Que de acuerdo a lo expresado a fojas 08 del expediente EPSE Nº 051/05, EPSE recomienda llevar a cabo los llamados a Licitación para dichas áreas en etapas, y a tal efecto propone las áreas "Caucete", "Jachal", "Mogna" y "Niquivil" para el primer llamado a Licitación Pública Nacional e Internacional para la exploración y eventual explotación de hidrocarburos en el territorio de la Provincia de San Juan.-

Que han tomado intervención Asesoría Letrada de Energía Provincial Sociedad del Estado y del Ministerio de Infraestructura, Tecnología y Medio Ambiente.-

POR ELLO


**EL GOBERNADOR DE LA PROVINCIA
DECRETA**

ARTÍCULO 1º.- DEFÍANSE y delimitense en el territorio de la Provincia de San Juan un total de 11 (once) áreas de interés para la exploración y eventual explotación de hidrocarburos líquidos y gaseosos, conforme a lo indicado en el documento que, como ANEXO forma parte integrante del presente Decreto.-

ARTÍCULO 2º.- AUTORIZÁSE a la Autoridad de Aplicación a incorporar las 11 (once) áreas definidas en el ANEXO del presente Decreto, al Registro Catastral Ordenado según lo establecido en el Artículo 5º de la Ley 7.620.-

ARTÍCULO 3º.- ORDÉNASE a la Autoridad de Aplicación, la elaboración de los Pliegos de Bases y Condiciones Generales y Particulares a fin de efectuar un primer llamado a Licitación Pública Nacional e Internacional para el otorgamiento de permisos de exploración y eventual explotación de hidrocarburos en las áreas "Caucete", "Jachal", "Mogna" y "Niquivil".-


ARTÍCULO 4º.- COMUNÍQUESE y dése al Boletín Oficial para su publicación.-



TOMAS JOSE STRADA
Ministro de Infraestructura
Tecnología y Medio Ambiente



JOSE LUIS GIOJA
GOBERNADOR



GOBIERNO DE LA PROVINCIA
SAN JUAN

ANEXO

DELIMITACIÓN DEL ÁREA "CAUCETE"

Coordenadas: Proyección Gauss Kruger (Campo Inchauspe)		
Esquinero	X	Y
1	6.540.000	2.580.000
2	6.460.000	2.580.000
3	6.460.000	2.550.000
4	6.450.000	2.550.000
5	6.450.000	2.540.000
6	Límite interprovincial San Juan - Mendoza hasta esquinero 7	2.540.000
7	6.460.000	Límite interprovincial San Juan-Mendoza
8	6.460.000	2.520.000
9	6.505.000	2.520.000
10	6.505.000	2.250.000
11	6.540.000	2.250.000
Superficie aproximada: 5.149,16 km ² .		

DELIMITACIÓN DEL ÁREA "IGLESIA"

Coordenadas: Proyección Gauss Kruger (Campo Inchauspe)		
Esquinero	X	Y
1	Límite interprovincial San Juan-La Rioja	2.510.000
2	6.650.000	2.510.000
3	6.650.000	2.490.000
4	6.600.000	2.490.000
5	6.600.000	2.450.000
6	6.690.000	2.450.000
7	6.690.000	2.470.000
8	6.720.000	2.470.000
9	6.720.000	2.490.000
10	6.730.000	2.490.000
11	6.730.000	Límite interprovincial San Juan - La Rioja
Superficie aproximada: 5.660,76 km ² .		



DELIMITACIÓN DEL ÁREA "JACHAL"

Coordenadas: Proyección Gauss Kruger (Campo Inchauspe)		
Esquinero	X	Y
1	Límite interprovincial San Juan – La Rioja	2.570.000
2	6.690.000	2.570.000
3	6.690.000	2.580.000
4	6.680.000	2.580.000
5	6.680.000	2.590.000
6	6.660.000	2.590.000
7	6.660.000	2.600.000
8	6.650.000	2.600.000
9	6.650.000	2.510.000
10	Límite interprovincial San Juan – La Rioja	2.510.000

Superficie aproximada: **4.977,74 km²**.

DELIMITACIÓN DEL ÁREA "MARAYES"

Coordenadas: Proyección Gauss Kruger (Campo Inchauspe)		
Esquinero	X	Y
1	6.540.000	2.650.000
2	6.520.000	2.650.000
3	6.520.000	2.660.000
4	6.460.000	2.660.000
5	6.460.000	2.580.000
6	6.490.000	2.580.000
7	6.490.000	2.610.000
8	6.530.000	2.610.000
9	6.530.000	2.640.000
10	6.540.000	2.640.000

Superficie aproximada: **4.400,00 km²**.

DELIMITACIÓN DEL ÁREA "MOGNA"

Coordenadas: Proyección Gauss Kruger (Campo Inchauspe)		
Esquinero	X	Y
1	6.650.000	2.600.000
2	6.640.000	2.600.000
3	6.640.000	2.610.000
4	6.620.000	2.610.000
5	6.620.000	2.590.000
6	6.540.000	2.590.000
7	6.540.000	2.550.000
8	6.500.000	2.550.000

Superficie aproximada: **4.900,00 km²**.

GOBIERNO DE LA PROVINCIA
SAN JUAN

DELIMITACIÓN DEL ÁREA "NIQUIVIL"

Coordenadas: Proyección Gauss Kruger (Campo Inchauspe)		
Esquinero	X	Y
1	6.650.000	2.550.000
2	6.590.000	2.550.000
3	6.590.000	2.490.000
4	6.650.000	2.490.000
Superficie aproximada: 3.600,00 km ² .		

DELIMITACIÓN DEL ÁREA "RÍO BERMEJO"

Coordenadas: Proyección Gauss Kruger (Campo Inchauspe)		
Esquinero	X	Y
1	6.620.000	2.620.000
2	6.590.000	2.620.000
3	6.590.000	2.263.000
4	6.570.000	2.630.000
5	6.570.000	2.640.000
6	6.530.000	2.640.000
7	6.530.000	2.610.000
8	6.560.000	2.610.000
9	6.560.000	2.590.000
10	6.620.000	2.590.000
Superficie aproximada: 3.100,00 km ² .		

DELIMITACIÓN DEL ÁREA "SAN AGUSTÍN"

Coordenadas: Proyección Gauss Kruger (Campo Inchauspe)		
Esquinero	X	Y
1	6.660.000	Límite interprovincial San Juan-La Rioja. Continúa por Límite interprovincial San Juan-La Rioja hasta esquinero 2
2	Límite interprovincial tripartito San Juan - La Rioja - San Luis. Continúa por límite Interprovincial San Juan - La Rioja - San Luis hasta esquinero 3	
3	6.460.000	Límite Interprovincial San Juan - San Luis.
4	6.460.000	2.660.000
5	6.590.000	2.660.000
6	6.590.000	2.650.000
7	6.610.000	2.650.000
8	6.610.000	2.630.000
9	6.640.000	2.630.000
10	6.640.000	2.620.000
11	6.600.000	2.620.000
Superficie aproximada: 4.950,94 km ² .		

DELIMITACIÓN DEL ÁREA "SIERRA DEL TIGRE"

Coordenadas: Proyección Gauss Kruger (Campo Inchauspe)		
Esquinero	X	Y
1	6.600.000	2.490.000
2	6.540.000	2.490.000
3	6.540.000	2.440.000
4	6.600.000	2.440.000
Superficie aproximada: 3.000,00 km ² .		


DELIMITACIÓN DEL ÁREA "TALACASTO"

Coordenadas: Proyección Gauss Kruger (Campo Inchauspe)		
Esquinero	X	Y
1	6.590.000	2.550.000
2	6.530.000	2.550.000
3	6.530.000	2.490.000
4	6.590.000	2.490.000
Superficie aproximada: 3.600,00 km ² .		

DELIMITACIÓN DEL ÁREA "TAMBERÍAS"

Coordenadas: Proyección Gauss Kruger (Campo Inchauspe)		
Esquinero	X	Y
1	6.540.000	2.490.000
2	6.495.000	2.490.000
3	6.495.000	2.455.000
4	6.450.000	2.455.000
5	6.450.000	2.430.000
6	6.540.000	2.430.000
Superficie aproximada: 3.825,00 km ² .		




MONICA MARINA COLADO
 AC. Registro Dispositivo Legislativo